


2011年
春合宿



高知大学・高知女子大学W.V部

巻頭言

何時間も歩いて……

同じ仲間と

何日もテントで寝る生活……

こんな経験

やりたくても

2度と出来ぬ!

高知大学 ワンダール部 部長 梶原総一郎

言 頭 卷

青春の夢に

忠実であれ

高知女子大学ワンダーフォーゲル部

代表 熊野 優香

ワンダーフォーゲル部のみなさんへ

春合宿、しっかりと準備をして、危険の内容、でも楽しんできてください。

今しかない経験をしてきてください。

僕も、もう少し若ければ行きたかった……

顧問：高橋 俊

未知への
挑戦!!

2011

高知県立大学
ワンダフォーゲル部
顧問 橋尾直和

～ 礼文 礼文 ～

春合宿 梶原 PT PM 紹介



1回生 花田周平・準備



1回生 武田大海
SL



3回生
照岡拓人
衛生写真



1回生 来住南希
食当

期間 2010年
2/22 ~ 3/1
準備 3 / 非常!



2回生・PL
梶原総一郎

PMの決意!!
雪の精になる♡

S.L. 武田大海

とにかく負けない

装備花田周平

昆布を持ち帰る

ε三ルビ
全種

食当 来住南希

歩く! 楽は!

衛生写真 照園拓人

状況把握力を上げる

PL 梶原 総一郎

2-2 説明

1日目 鷺泊左 - 3.5k → 姫沼口 → 野塚 → 鯉泊 → 旭浜利尻 (3h50m) 神社 (11.5km)

2日目 T.S → 二石 → 鬼船 → 柳沢沼 → 仙法志御崎 (5h40m) 公園 (17km)

3日目 T.S → 本町 → 長浜 → 久連 → 蘭泊 → 沓形山甲 (4h30m) 公園 (13.5km)

4日目 T.S → 新湊 → 栄浜 → 大磯 → 本泊 → 富士岬 → 富士野
 1.5k 鷺泊 → 0.5k 鷺泊左 → 香深左 → 香深 (礼文小学校) (5h40m · 16.5km)

5日目 T.S → 会津崎 → 分岐 → 分岐 → 川ノ浜 → 桃台猫台 (5h20m) 16km

6日目 T.S → 分岐 → 分岐 → 分岐 → X地点 (6h50m) 16.5km
 香深井 → 起登白 → 内路

7日目 T.S → 上泊 → 分岐 → 礼文町総合公園 → 金田山甲 (5h10m) 15.5km

8日目 T.S → 浜中 → 江戸屋 → 分岐 → 分岐 → 又ノ山甲 (3h10m) 8.5km

7泊8日 全行程 115km

7月21日 高知大学 → 高知龍馬空港 → 羽田空港 → 稚内空港 → 稚内駅 → 北防波堤ドック (10)

7月22日 北防波堤ドック → 稚内左 → 鷺泊左 → 夕日ヶ丘展望台

7月21日 後連絡先
 稚内郵便局 〒097-8799 北海道稚内中央2-15-2 稚内郵便局留中
 高知大学 〒291-77-1111 部 梶原 PT宛

地元警察署

鷺泊駐在所 0163-82-2110

沓形駐在所 0163-89-2110

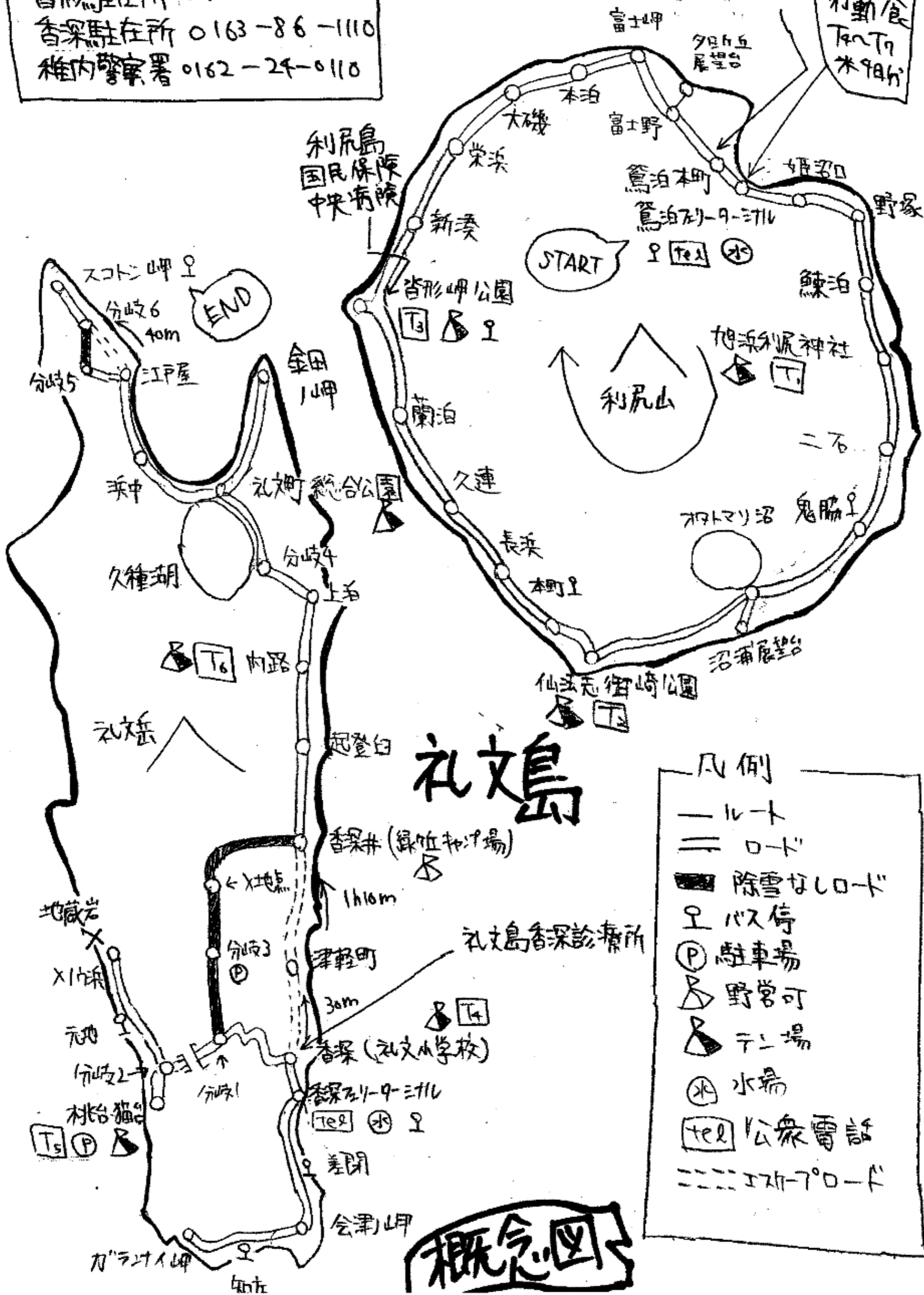
香深駐在所 0163-86-1110

椎内警察署 0162-29-0110

利尻島

利尻富士町
国民保険
鷺泊診療所

下"水"
加"出"体
行"動"食
T₆T₇
木9日



START

END

礼文島

凡例

- ルート
- == ロード
- 除雪なしロード
- ⊕ バス停
- Ⓟ 駐車場
- △ 野営可
- △ テニ場
- ⊙ 水端
- tel 公衆電話
- 工事ロード

概念図

<時間制限について>

2日目で12:00までにオタトマリ沼につかなければ沼浦展望台をカット
4日目で13:30までに富士野につかなければ夕日ヶ丘展望台をカット
5日目で13:00までに分岐2につかなければメノウ浜カット
7日目で12:00までに礼文町総合公園につかなければ金田ノ岬をカット

<エスケープについて>

8日目で危険を感じたらエスケープロードを通り行程を進める

2k 0.5k 2k 1k
8日目 分岐6 → 分岐5 → 江戸屋 → 分岐6 → スコトン岬 <2h40m・8km>
1h 10m 40m 20m

6日目について

分岐3に8:40までにつかなければ引き返してエスケープロードを通りT₆まで行く。

3k 2.5k 1.5k 3.5k 2k
分岐3 → 分岐1 → 香深 → 津軽町 → 起路臼 → 内路 T₆
1h30m 50m 30m 1h10m 40m <2h40m・8km>

×地点まで何かあれば引き返して香深まで行き、民家に助けを求める。

(計画続行の場合は礼文町小学校をT₆とする)

2k 3k 2.5k
×地点 → 分岐3 → 分岐1 → 香深(礼文小学校T₆) <3h20m・7.5km>
1h 1h30m 50m

×地点以降で何かあれば香深井まで進み民家に助けを求める

3k
×地点 → 香深井 <1h30m>
1h30m

香深井に13:30までにつかなければ緑ヶ丘キャンプ場をT₆とする。

<予備について>

T₄まで予備1つ使える。しかし2つ使ってしまった場合T₅を予備に回してエスケープロードを通り内路まで行きそこをT₅とする。

T₅で予備2つ使ってしまった場合T₇を予備に回してエスケープロードを使用してT₆まで行きそのまま行程を進める。

T₆で予備0になってしまった場合T₇を予備に回して金田ノ岬でエンドする。

T₇で予備0になった場合エスケープロードを使用してスコトン岬でエンドする。

見どころ紹介～利尻島～

沼浦展望台

オタトマリ沼の道を挟んだすぐそばにある展望台。ここからは利尻山だけでなくオタトマリ沼、沼浦海岸、日本海が一望できる。この沼浦展望台から眺める利尻山が一番美しいとされ、北海道銘菓「白い恋人」のパッケージにも採用されている。よく白い恋人のパッケージはオタトマリ沼から撮影したと言われるが、実際にはそのすぐ近くの沼浦展望台から撮影されている

オタトマリ沼

利尻島南部にある周囲1kmの小さな沼がオタトマリ沼だ。オタトマリ沼のまわりには全長1.5kmの遊歩道が整備され、自然にあふれた赤エゾマツ原生林の中をオタトマリ沼と利尻山を楽しみながら散策することができる。このオタトマリ沼からは運が良ければ沼越しに逆さ富士が見えるが、残念な事に滅多に見られない。

仙法志御崎公園

利尻島の南の端、道道108号線から1kmほど南に入ったところにある公園が仙法志御崎公園だ。公園の海岸沿いには仙法志ポン山から流出した溶岩流でできた荒々しい磯場が広がり奇岩・怪石が見られる。磯場には天然の磯観察場があり、自然の磯の様子を間近に見ることができる。この磯観察場にはウニや昆布だけでなくアザラシまで住み着いており、まさに自然の水族館となっている。また公園からは磯越しに利尻富士を見ることがもできる。

沓形岬公園

利尻島の西の端、利尻町の西の端に日本海に飛び出た沓形岬がある。その岬にあるのが沓形岬公園だ。公園内にはキャンプ場があるほか、海側の半分は岩場の間が原生花園のようになっている。ここからは利尻富士だけでなく日本海に浮かぶ礼文島もよく見える。特に日本海に沈む夕陽が美しいとされる

夕日ヶ丘展望台

利尻島の北の端の富士野園地にある展望台。高台の上であり、すぐ下にオオセグロカモメのコロニーとなっている小さなポンモシリ島が見える。夕日ヶ丘展望台は右にペン岬、左に礼文島、正面に稚内が一望でき、その名の通り夕陽の美しい事で知られる。水平線に沈みつつある夕陽はもちろんの事、赤く染まった利尻山が素晴らしいとされる。

見どころ紹介～礼文島～

桃台猫台

礼文島の元町地区にある展望台が桃台猫台だ。ここは崖の下の駐車場から階段を登ったところにある標高50mくらいの高台の上であり、巨大な桃岩と海に浮かぶ猫岩を見る為の展望台と言ってもよいだろう。桃岩を見る展望台は桃岩展望台が有名だが、桃岩展望台は桃岩を見る為の展望台と言うより利尻富士を見る為の展望台と言った感じで、桃岩を桃岩らしく見るには桃台猫台の方がよい。またここからは海に浮かんだ岩に丸まって海を見ている猫のように見える猫岩もよく見える。

地藏岩

礼文島のメノウ浜の北側にあるのが『地藏岩』であるまるでナイフでスパッと切ったような切り通しに、高さ約40mもの巨岩が立っている。巨大な岩の剣が、天に向かって刺しているようにも見える。

なぜこの岩が「地藏岩」と呼ばれているかというと海から見ると、お地藏さんが立っている姿に見えるのでその名が付いたという。特に信仰の対象になっているわけでは無いが、漁師の人々から目印として地藏岩の愛称で呼ばれているとのことだ。

自然が作り出す石の風景は、時として人間の想像を遥かに超えた造形美を見せてくれる。

日本各地には「地藏岩」と呼ばれる岩は、たくさん存在するが、それは日本人の心の中に、人々を救うというお地藏さんに親しみを感じているからではないかと言われている



久種湖

礼文島唯一の湖である久種湖（周囲四キロ、平均深度三・五メートル）は、アイヌ語で「山越えする沼」の意。エリア峠という低山を越えた所にある。久種湖には、フナ、アメマス、ワカサギなどが生息し、冬にはハクチョウやマガモなどがやって来る。湖岸にはミズバショウが群生する。

昔、海に面した小さな湖に、イコツポとヌプリという働き者のふたりの若者が住んでいた。ふたりは仲良く漁をして暮らしていたが、いつしかともにコタン（村）の酋長オテナの娘エリアに恋心を抱きはじめる。

酋長オテナが、漁の多いイコツポに好意を示したこともあって、やがてふたりの間には冷たい風が吹きはじめる。美しいエリアをめぐる対立は、漁場争いも重なって、ついには海岸での決闘に発展してしまう。

エリアも勝ったほうにすべてを許すと約束したため、ふたりは武器をもって砂浜で決着をつけることに……。

激しい闘いのすえに敗れたのは、イコツポだった。

「エリア、愛してくれ」とイコツポが言い遺して果てたとき、突然大暴風が起こって、漁場はたちまち砂に埋もれてしまう。

漁場を失い、大切な友を喪った悲しみに気づいたヌプリもまた、その場に倒れた。

ただひとり残されたエリアは、悲嘆のあまり喉を突き、ふたりのあとを追った。三人が折り重なって死んだ場所に、やがて久種湖ができたといわれる。

金田ノ岬

金田ノ岬は礼文島にある北東側の岬である。岬からはスコトン岬やトド島、そして運が良ければアザラシの姿を見ることができる。岬の先端には灯台があるが残念な事に敷地内には入ることができず、また金田ノ岬には駐車場や展望施設などもないので、観光するには向かない。金田の岬から南側の周辺一帯は草原状の台地となっており、礼文空港へ続く道道926号線の坂を登ると草原に囲まれた夕日の丘がある。景色を楽しむならこちらの方が眺めはいい。

スコトン岬

スコトン岬は礼文島にある北西側の岬である。かつては宗谷岬よりもスコトン岬の方が最北端だと思われていたが、測量の結果、4分ほど宗谷岬の方が北にある事が判明し、それ以降は最北限というようになった。スコトン岬正面1kmほどの沖合には無人のトド島が浮かび、11月～4月にはその名の通りトド数十頭が波打ち際で寛ぐ姿が見られる。また晴れた日には遠くサハリンを見る事もできる。スコトン岬周辺は草原と岩場が広がるだけで、荒涼とした大地は最果ての雰囲気漂う。

春合宿2011 in 伊豆諸島


堀澤PTだよ!!

☆全 員 集 合☆



PL 2回生 堀澤凌南
「はち切れ3みくらはぎ!」

SL 1回生 福元誠
「まあほちほちいきます」



食当 1回生 小原直子
「自分に打ち勝つ!」

装備 1回生 四谷弓弥
「缶漕し世界チャンピオン」




衛生 2回生 中原貴行
「岡山のとバッチリBOY!!!」

会計 1回生 湊由香里
「自己管理をしっかりと楽しむぞ☆」



(PMの意気込み!!)

春合宿2011



私は歩く機械
歩!歩!!歩く!!!



島歩き

ランデブー



海見ながらか"い"は"る"本
め"る"め"る"め"る"!!
火山噴火しまさうに。

なめるな!!

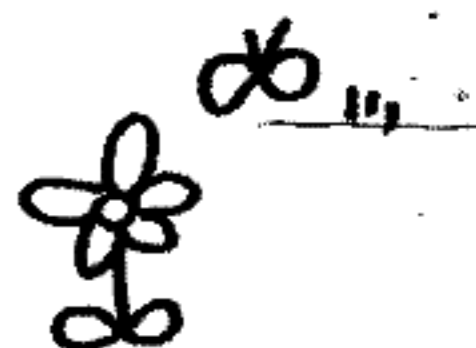
The

鹿, パワ-!

パカパカ



ハタラキマス。
Yes, I can.
Yes, I can.
Yes, I can.



合宿で"
青春&シェイプアップ!!!
目指せ美脚♡



コース説明

期間 2011年2月18日(金)～2月22日(火) 予備2

<一日目>

大島公園 START $\xrightarrow{30m}$ テキサスルート入口 $\xrightarrow{1h15m}$ 裏砂漠コース分岐 $\xrightarrow{45m}$ 剣ヶ峰 $\xrightarrow{20m}$ 三原新山 ...
 $\xrightarrow{40m}$ 御神火茶屋 $\xrightarrow{2h}$ 椿園 CS I1 [5h30m]

<二日目>

椿園 CS $\xrightarrow{30m}$ 元町港 $\xrightarrow{1h2}$ 岡田港 $\xrightarrow{7:40-}$ 新島港 $\xrightarrow{45m}$ 親水公園 $\xrightarrow{1h}$ 抗火石探掘場
 $\downarrow 1h30m$
大峯展望台
分岐 a $\xrightarrow{1h}$ 分岐 b $\xrightarrow{10m}$ 羽伏浦 CS I2 [5h30m]

<三日目>

羽伏浦 CS $\xrightarrow{10m}$ 分岐 b $\xrightarrow{50m}$ 新島港 $\xrightarrow{7:40-}$ 神津島港 $\xrightarrow{30m}$ 沢尻湾 CS $\xrightarrow{1h}$ 赤崎遊歩道
I3 [3h30m]

<四日目>

沢尻湾 CS $\xrightarrow{50m}$ 白鳥登山口 $\xrightarrow{1h}$ 天上山 $\xrightarrow{30m}$ 不動池 $\xrightarrow{35m}$ 新東京百景展望地 $\xrightarrow{30m}$ 裏砂漠展望地...
 $\xrightarrow{1h15m}$ 黒島登山口 $\xrightarrow{40m}$ 多幸湾公園 CS I4 [5h20m]

<五日目>

多幸湾公園 CS $\xrightarrow{20m}$ 松山展望台 $\xrightarrow{30m}$ 秩父観音口 $\xrightarrow{30m}$ 秩父山 $\xrightarrow{20m}$ 三浦湾展望台 $\xrightarrow{1h30m}$ 千両池...
 $\xrightarrow{1h}$ 神津島港 END [4h10m]

4時起床 6時出発 (※ 2日目のみ 3時起床 5時出発)

エスケープについて①

大島

大島公園～テキサスルート入口では海のふるさと村 CS へ

大島公園 $\xrightarrow{30m}$ テキサスルート入口 $\xrightarrow{1h20m}$ 海のふるさと村 CS [1h50m]

テキサスルート入口～三原新山ではエスケープルートを使い大島温泉ホテル

a テキサスルート入口 $\xrightarrow{1h15m}$ 裏砂漠コース分岐 $\xrightarrow{1h}$ 大島温泉ホテル a [2h15m]

b 三原新山 $\xrightarrow{1h}$ 大島温泉ホテル b [2h]

三原新山から御神火茶屋ではそのまま進み御神火茶屋へ

三原新山 $\xrightarrow{40m}$ 御神火茶屋 [40m]

御神火茶屋から椿園 CS ではそのまま進む

御神火茶屋 $\xrightarrow{1h30m}$ 椿園 CS [1h30m]

エスケープについて②

新島

新島港から親水公園では近くの施設・民家へ

以降は何かあれば本村地区へ

丹後山までは引き返して本村地区へ

丹後山 $\xrightarrow{30m}$ 抗火石探掘場 $\xrightarrow{1h}$ 分岐 a $\xrightarrow{30m}$ 本村地区 [2h]

丹後山から分岐 a ではそのまま進み本村地区へ

丹後山 $\xrightarrow{1h}$ 大峯展望台 $\xrightarrow{30m}$ 分岐 a $\xrightarrow{30m}$ 本村地区 [2h]

以降は近くの施設・民家へ

神津島

神津島港から赤崎遊歩道では引き返す

赤崎遊歩道 $\xrightarrow{1h30m}$ 神津島港 [1h30m]

沢尻湾 CS から天上山では神津島港周辺の集落へ

a 沢尻湾 CS $\xrightarrow{30m}$ 分岐 c $\xrightarrow{20m}$ 集落 a [50m]

b 天上山 $\xrightarrow{1h}$ ↑ b [1h]

天上山から不動池では分岐 d、黒島登山口を經由して神津島港周辺の集落へ

a 天上山 $\xrightarrow{5m}$ 分岐 d $\xrightarrow{1h}$ 黒島登山口 $\xrightarrow{30m}$ 集落 a [1h35m]

b 不動池 $\xrightarrow{25m}$ ↑ b [1h55m]

不動池から裏砂漠展望地、分岐 e では分岐 e からエスケープを使い神津島港周辺の集落へ

不動池 $\xrightarrow{35m}$ 裏砂漠展望地 $\xrightarrow{10m}$ 分岐 e $\xrightarrow{40m}$ 黒島登山口 $\xrightarrow{30m}$ 集落 [1h55m]

黒島登山口から松山展望台では多幸湾公園ファミリーCS へ

a 黒島登山口 $\xrightarrow{40m}$ 多幸湾ファミリーCS a [40m]

b 松山展望台 $\xrightarrow{20m}$ ↑ b [20m]

松山展望台から秩父山では神津島港周辺の集落へ

a 松山展望台 $\xrightarrow{50m}$ 集落 a, b [50m]

b 秩父山 $\xrightarrow{50m}$ ↑

以降はそのまま進む

予備について

大島内の行程で予備 1つ使える

新島内の行程で予備 2つまで使える

大島内で予備 1 にない場合、新島の行程をかき出す

概念図

大島



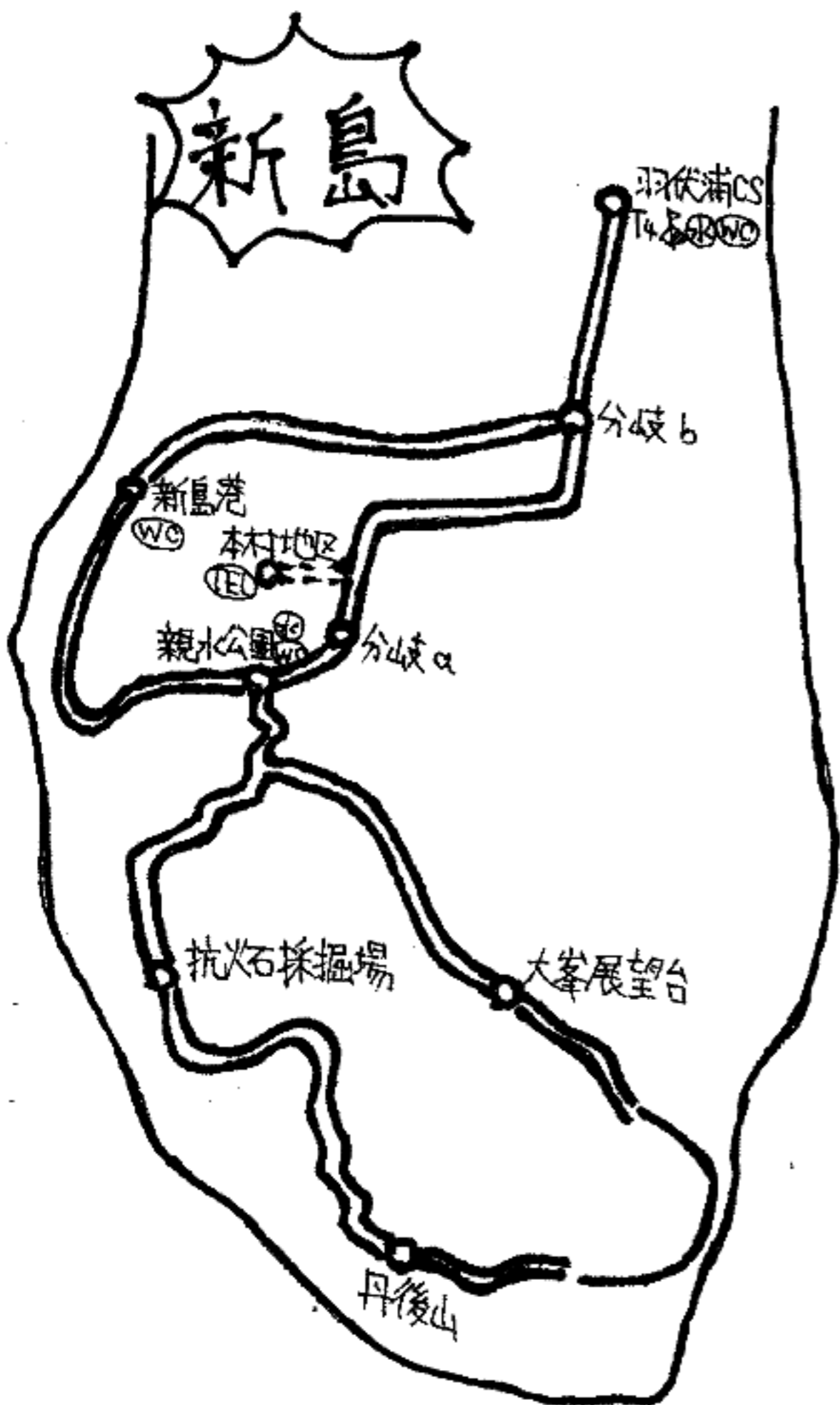
凡例

- ルート
- ≡ ロード
- イスケ-7ルート
- ≡≡≡ イスケ-7ロード
- △ テン場
- ▽ 野営可
- ⊗ 水場
- TEL 固定電話
- WC ML
- ⊕ バス停

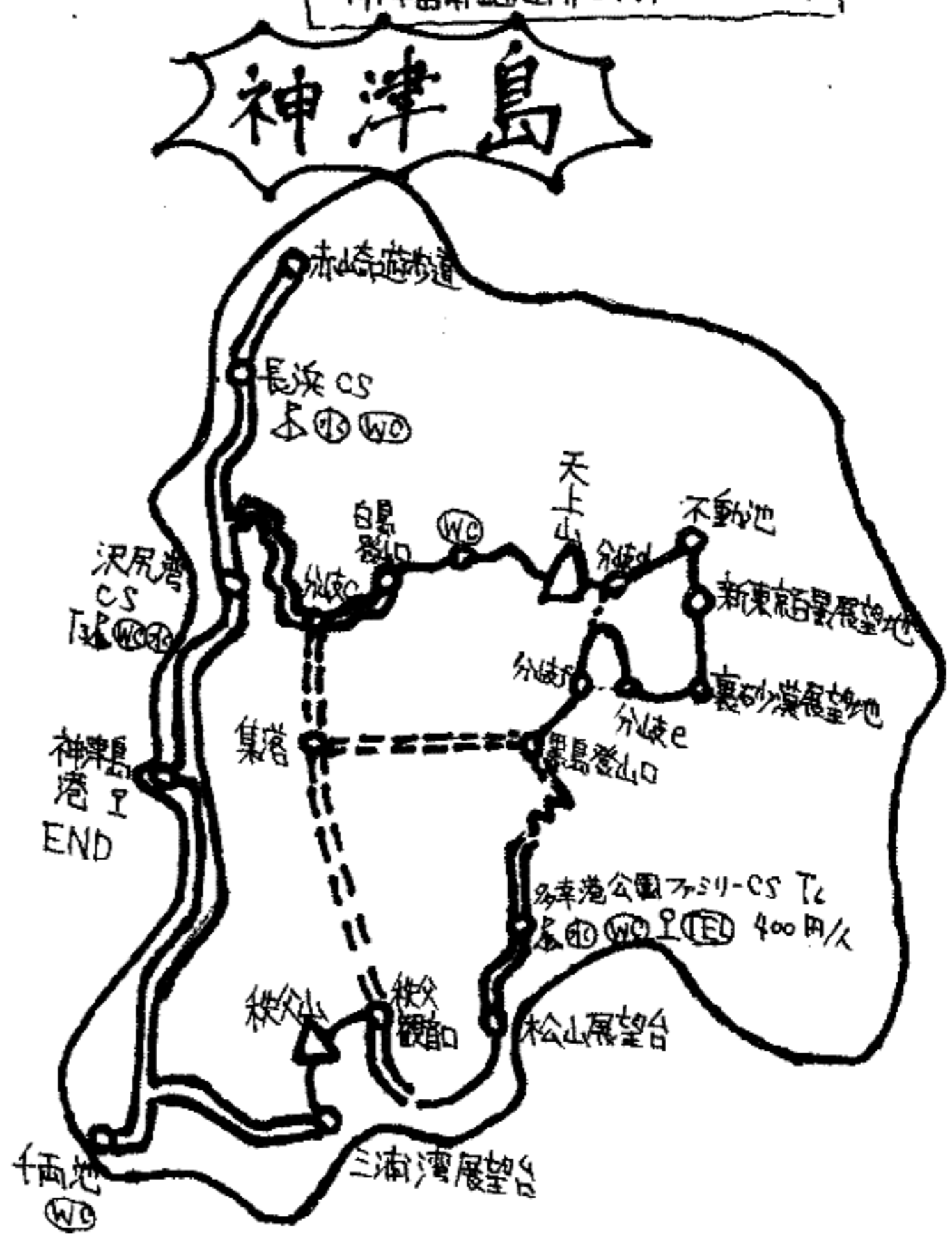
END 後連絡先
 〒100-0699
 東京都神津島村1114
 神津島郵便局留
 堀澤PT宛

地元警察署
 大島警察署 04992-2-0110
 新島警察署 04992-5-0381
 神津島南駐在所 04992-8-0037

新島




神津島



ゴミの

ポイ捨てはダメ



ごみぶくろうくん